

**ПАСПОРТ ДОСТУПНОСТИ  
ОБЪЕКТА СОЦИАЛЬНОЙ ИНФРАСТРУКТУРЫ**

№ \_\_\_\_\_

"23 июня 2020г.

**1. Общие сведения об объекте**

1.1. Вид (наименование) объекта Муниципальное автономное дошкольное образовательное учреждение города Новосибирска «Детский сад № 298 комбинированного вида» (МАДОУ д/с № 298)

1.2. Полный почтовый адрес объекта 630073 г. Новосибирск, ул. Блюхера, 75, телефон / факс 8 (383) 346-20-12, e-mail: ds\_298\_nsk@nios.ru

1.3. Сведения о размещении объекта:

отдельно стоящее здание 2 этажей, 1034,4 м<sup>2</sup>, наличие прилегающего земельного участка 6882 м<sup>2</sup>

1.4. Год постройки здания 1963, последнего капитального ремонта \_\_\_\_\_

1.5. Дата предстоящих плановых ремонтных работ: текущего 2020, капитального \_\_\_\_\_

**Сведения об организации, расположенной на объекте**

1.6. Название организации (учреждения) (полное юридическое наименование - согласно Уставу, краткое наименование) Муниципальное автономное дошкольное образовательное учреждение города Новосибирска «Детский сад № 298 комбинированного вида» (МАДОУ д/с № 298)

1.7. Юридический адрес организации (учреждения), телефон, e-mail 630073 г. Новосибирск, ул. Блюхера, 75, телефон / факс 8 (383) 346-20-12, e-mail: ds\_298\_nsk@nios.ru

1.8. Основание для пользования объектом (оперативное управление, аренда, собственность) оперативное управление

1.9. Вышестоящая организация (наименование) Департамент образования мэрии города Новосибирска

1.10. Адрес вышестоящей организации, другие координаты (полный почтовый адрес, телефон, e-mail) 630099, г. Новосибирск, Красный проспект, 34, т 8 (383) 227-45-00, e-mail: uo@admnsk.ru

**2. Характеристика деятельности организации на объекте (по обслуживанию населения)**

2.1. Сфера деятельности: дошкольное образование

2.2. Категории обслуживаемого населения по возрасту: дети

2.5. Виды услуг образовательные,

2.6. Форма оказания услуг: на объекте

2.7. Плановая мощность: посещаемость (количество обслуживаемых в день) 194 чел., вместимость 110 чел.

**3. Состояние доступности объекта**

3.1. Путь следования к объекту пассажирским транспортом (описать маршрут движения с использованием пассажирского транспорта) остановка "ул. Блюхера"; авт. № 5, 10, трам. № 15, 18 наличие адаптированного пассажирского транспорта к объекту: низкопольные трамваи 22 ед.

3.2. Путь к объекту от ближайшей остановки пассажирского транспорта:

3.2.1. Расстояние до объекта от остановки транспорта 185 метров

3.2.2. Время движения (пешком) 3 минуты

3.2.3. Наличие выделенного от проезжей части пешеходного пути да (тротуар)

3.2.4. Перекрестки: нерегулируемые; регулируемые, со звуковой сигнализацией, таймером; нет

3.2.5. Информация на пути следования к объекту: акустическая, тактильная, визуальная; нет

3.2.6. Перепады высоты на пути (съезды с тротуара): есть, нет (описать)




Их обустройство для инвалидов на коляске: да, нет (описать)








**3.3 Организация доступности объекта для инвалидов – форма обслуживания**

№№ п/п	Категория инвалидов (вид нарушения)	Вариант организации доступности объекта (формы обслуживания)*
1.	<b>Все категории инвалидов и МГН</b>	
	<i>в том числе инвалиды:</i>	
2	передвигающиеся на креслах-колясках	ВНД
3	с нарушениями опорно-двигательного аппарата	ДЧ
4	с нарушениями зрения	ВНД
5	с нарушениями слуха	ДУ
6	с нарушениями умственного развития	ДУ

\* - указывается один из вариантов: «А», «Б», «ДУ», «ВНД»

### 3.4 Состояние доступности основных структурно-функциональных зон

№№ п/п	Основные структурно-функциональные зоны	Состояние доступности, в том числе для основных категорий инвалидов**	Приложение	
			№ на плане	фото
1	Территория, прилегающая к зданию (участок)	ДЧ-И (кроме К, У, С)	01, 02	
2	Вход (входы) в здание	ВНД	03, 04, 05, 06, 07, 08	
3	Путь (пути) движения внутри здания (в т.ч. пути эвакуации)	ДУ	07, 08, 09, 10	

				
4	Зона целевого назначения здания (целевого посещения объекта)	ДП-В	11	
5	Санитарно-гигиенические помещения	ВНД	12, 13	 
6	Система информации и связи (на всех зонах)	ДУ	03	  

\*\* Указывается: ДП-В - доступно полностью всем; ДП-И (К, О, С, Г, У) – доступно полностью избирательно (указать категории инвалидов); ДЧ-В - доступно частично всем; ДЧ-И (К, О, С, Г, У) – доступно частично избирательно (указать категории инвалидов); ДУ - доступно условно, ВНД - недоступно

### 3.5. ИТОГОВОЕ ЗАКЛЮЧЕНИЕ о состоянии доступности объекта социальной инфраструктуры:

#### ДУ

#### 4. Управленческое решение:

##### 4.1. Рекомендации по адаптации основных структурных элементов объекта:

N п/п	Основные структурно-функциональные зоны	Рекомендации по адаптации объекта (вид работы) <***>			
		не нуждается (доступ обеспечен)	ремонт (текущий, капитальный); оснащение оборудованием	индивидуальн ое решение с техническими средствами реабилитации	технические решения невозможны организация альтернативной формы обслуживания
1	2	3	4	5	6
1.	Территория, прилегающая к зданию (участок)		Приобретение технических средств адаптации:		

			<ul style="list-style-type: none"> <li>- Указатели пути движения</li> <li>- Материалы для разметки стоянки (парковки) транспортных средств инвалидов (дорожный знак, трафарет, краска)</li> <li>Дорожная подсветка (фонари, кабель)</li> <li>Ремонт: <ul style="list-style-type: none"> <li>- Оборудование стоянки для инвалидов;</li> <li>- установка указателей пути движения</li> <li>- создание рельефных (тактильных) полос перед опасным участком (лестничным маршем, поворотом и входом в здание)</li> <li>- установка подсветки пути движения на высоте 0,4 м.</li> <li>- Оборудовать съезд с тротуара у входа № 04</li> </ul> </li> </ul>		
2.	Вход (входы) в здание		<ul style="list-style-type: none"> <li>- установить нескользкое покрытие</li> <li>- установить рельефную тактильную полосу</li> <li>- контрастно окрасить ступеньки</li> <li>- оборудовать скаты у крыльца № 04</li> </ul>		

			и у дверей № 06 и № 07 - оборудовать откидным пандусом ступеньки тамбура № 08 от тамбура к коридору		
3.	Путь (пути) движения внутри здания, включая пути эвакуации				Адаптации не подлежит. Таким образом, второй этаж остаётся для инвалидов – колясочников недоступным. В качестве компенсационной меры необходимо обучение персонала оказанию ситуационной помощи маломобильным категориям граждан.
4.	Зона целевого назначения (целевого объекта)	целевого здания посещения	Нет необходим ости		
5.	Санитарно-гигиенические помещения		- заменить дверь с расширением дверного проёма, - установить опорные поручни - установить кнопку вызова персонала.		
6.	Система информации и связи (на всех зонах)		Приобретение технических средств адаптации: - тактильная информационная мнемосхема, - Знаки, выкошенные рельефно-		

			<p>точечным шрифтом «Брайля».</p> <ul style="list-style-type: none"> <li>- индукционная петля,</li> <li>- указатели, пиктограммы</li> </ul> <p>Ремонт:</p> <ul style="list-style-type: none"> <li>- установить таблички выполненные шрифтом Брайля с информацией о предоставлении услуги, в том числе об идентификации кабинетов;</li> <li>- справа по ходу движения на удалении 3-5 м от входа установить информационную мнемосхему (тактильную схему движения):</li> <li>- установить индукционную петлю,</li> <li>- установить указатели, пиктограммы.</li> </ul>		
7.	Пути движения к объекту (от остановки транспорта)		<p>Приобретение технических средств адаптации: информационный указатель. установить информационный указатель, в том числе тактильный, выполненный шрифтом Брайля.</p>		

<\*\*\*> Указываются конкретные рекомендации по каждой структурно-функциональной зоне.

4.2. Период проведения работ 2020 – 2030 г. По мере выделения финансовых средств. в рамках исполнения Федеральной программы «Доступная среда».

4.3. Ожидаемый результат (по состоянию доступности) после выполнения работ по адаптации объекта ДП-В

4.4. Для принятия решения

- требуется согласование общественной организации инвалидов
- имеется заключение уполномоченной организации о состоянии доступности объекта социальной, транспортной и инженерной инфраструктуры

(Анкета обследования доступности для инвалидов и других маломобильных групп населения от 20.07.2020 г. составлена Кировской Местной Организацией Всероссийского Общества Инвалидов – Уполномоченным органом Центра Экспертизы и Сертификации Всероссийского Общества Инвалидов «Мир доступный для всех» в соответствии с СП 59.13330.2012, на основании которой МАДОУ д/с 298 разработан «План адаптации для инвалидов и других маломобильных групп населения на 2020 – 2030 г.»)

5. Паспорт сформирован на основании:

Анкеты обследования объекта: № 29/2020, дата «20» июля 2020 г.

Руководитель рабочей группы Заведующий Резина Розочка Ю.И.  
(Должность, подпись, Ф.И.О.)

Согласовано

Представитель общественной организации инвалидов

(Должность, подпись, Ф.И.О.)

ПРЕДСЕДАТЕЛЬ  
ОО «КМО ВОИ»  
КОЛЕГОВ Е. Г.



